

O-GAMES

25-27.07.2017 | Dobroszyce, Trzebnica, Wrocław

BIULETYN NR 2

O-Games 2017 są zawodami towarzyszącymi do The World Games 2017 w biegu na orientację. Udział w zawodach będzie niepowtarzalną szansą śledzenia najlepszych zawodników na świecie, a przy okazji porównania się w tym samym terenie, a czasami nawet na tych samych punktach.

Program zawodów będzie tak skonstruowany, aby komfortowo można było śledzić rywalizację w The World Games, a później startować w O-Games. Na wszystkich uczestników czekają wymagające trasy w ciekawych terenach. Zaczynamy 25 lipca od dystansu klasycznego w Białych Błotach. Drugi dzień, 26 lipca, to wymagający średni dystans w Trzebnicy. Ostatni dzień rywalizacji, 27 maja, to wizyta we Wrocławiu oraz bieg na dystansie sprinterskim.

Dlatego zapraszamy wszystkich do wzięcia udziału w tym Świącie Orientacji.



DATA I MIEJSCE
ZAWODÓW:

1. O-Games 25-27.07.2017 – zawody CTZ
2. Puchar Wójta Gminy Dobroszyce 25.07.2017 – zawody popularne (środowiskowe)

25.07.2017 – dystans klasyczny skrócony – Dobroszyce /m. Białe Błoto

26.07.2017 – średni dystans – Trzebnica

27.07.2017 – sprint – Wrocław

ORGANIZATOR:

Dolnośląski Związek Orientacji Sportowej
ul. Borowska 1-3, 50-529 Wrocław

Wojskowy Klub Sportowy „Śląsk”
ul. Oporowska 62, 53-434 Wrocław

mail: biuro@o-games.pl

tel: +48 606 465 040 (Kierownik Zawodów: Marcin Ciszek)

Dodatkowe informacje o zawodach będą publikowane na stronie www.o-games.pl

WSPÓŁORGANIZATORZY:

Polski Związek Orientacji Sportowej
Urząd Marszałkowski Województwa Dolnośląskiego
Urząd Miasta i Gminy Trzebnica
Urząd Gminy Dobroszyce
Urząd Miejski Wrocławia

PARTNERZY:

Wrocławski Komitet Organizacyjny – Światowe Igrzyska Sportowe 2017
Centrum Szkolenia Wojsk Inżynieryjnych i Chemicznych we Wrocławiu
Zespół Szkół nr 4 im. Komisji Edukacji Narodowej we Wrocławiu

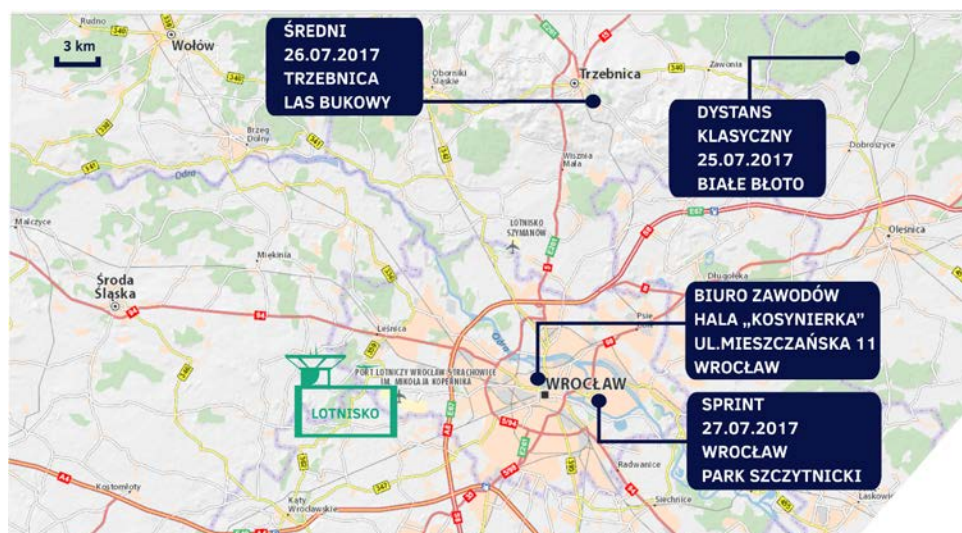
ZESPÓŁ ORGANIZATORÓW: Przewodniczący Zespołu Organizacyjnego: Kalikst Sobczyński
 Kierownik Zawodów: Marcin Ciszek
 Sędzia Główny: Stanisław Leśnicki
 Budowa Tras: Szymon Sosenko
 Kartograf: Kostiantyn Majasow, Jacek Morawski, Wojciech Dwojak, Marcin Ciszek
 Obsługa SI: Marcin Leśnicki
 Kierownik Startu: Agnieszka Mądra

FORMA ZAWODÓW:	O-Games 25 - 27.07.2017	Zawody indywidualne 3-dniowe o wyniku decyduje suma czasów wszystkich biegów. Wszystkie biegi ze startu interwałowego (E1 – bieg na dystansie klasycznym skróconym; E2 – bieg na średnim dystansie; E3 – sprint.
	Puchar Wójta Gminy Dobroszyce 25.07.2017	Zawody jednodniowe na dystansie klasycznym skróconym.

PROGRAM ZAWODÓW:	25.07.2017 wtorek	rano	The World Games 2017 w bno - sprint - Wrocław
		16.30 - 19.00	O-Games E1, Puchar Wójta Gminy Dobroszyce – dystans klasyczny skrócony- Białe Błoto
		19.00	Wręczenie dyplomów- Etap 1, Puchar Wójta Gminy Dobroszyce Atrakcja dnia : możliwość skorzystania z grilla
	26.07.2017 środa	rano	The World Games 2017 w bno – średni - Trzebnica
		16.00 - 19.00	O-Games E2 – średni dystans – Trzebnica Atrakcja dnia : możliwość skorzystania z basenu odkrytego
	27.07.2017 czwartek	rano	The World Games 2017 w bno – sztafety – Wrocław
		11.00 - 14.00	O-Games E3 – sprint – Wrocław

CENTRUM ZAWODÓW: **Uwaga!!!** Nowe Centrum Zawodów zmiana w stosunku do poprzedniego Biuletynu Hala Sportowa „KOSYNIERKA” ul. Mieszczańska 11
 GPS: N51.1175031, E17.0242333;

MAPA POGLĄDOWA:



BIURO ZAWODÓW: 24.07.2017 (poniedziałek) – w CZ – godz. 17.00 - 22.00
Hala „KOSYNIERKA” ul.Mieszcząńska 11 Wrocław; GPS: N51.1175031, E17.0242333;
25.07.2017 (wtorek) – w centrum E1 – godz. 13.00 - 16.30
Świetlica Wiejska m.Białe Błoto ,gmina Dobroszyce; GPS: N51.330146, E17.352477;
26.07.2017 (środa) – w centrum E2 – w godz. 14.30 - 16.30
Gminny Park Wodny Trzebnica – Zdrój ul.Leśna 5 Trzebnica; GPS: N 51.298416, E17.069901
Uwaga: Organizator nie zapewnia miejsc parkingowych, prosimy o wcześniejsze przybycie i
zapoznanie się z możliwościami Miasta Trzebnica – dojazd do Parku Wodnego będzie
niemożliwy z uwagi na organizację The World Games. Zalecamy parkowanie w mieście.
27.07.2017 (czwartek) – w centrum E3 – godz. 11.00 -12.30
Pergola Wrocław, ul.Wystawowa 1 ; GPS: N51.107852, E17.078520
Uwaga: Organizator nie zapewnia miejsc parkingowych, prosimy o wcześniejsze przybycie i
zapoznanie się z możliwościami Miasta Wrocław – utrudnienia w związku z The World Games

KATEGORIE: O-Games
K 10, 12, 14, 16, 18, 20, 21, 35, 40, 45, 50, 55, 60,
M 10, 12, 14, 16, 18, 20, 21, 35, 40, 45, 50, 55, 60, 65, 70-80
OPEN A (trudna); OPEN B (średnio trudna); OPEN C (łatwa); Rodzinna (dla dzieci z opiekunem).

Puchar Wójta Gminy Dobroszyce
R^{DOBROSZYCE} (rodzinna), K^{DOBROSZYCE} (kobiety), M^{DOBROSZYCE} (mężczyźni);
Zawody rozgrywane wg odrębnego regulaminu.

UCZESTNICTWO: Warunkiem udziału w zawodach, w kategoriach sportowych jest:
- posiadanie licencji PZOS (dla osób, które nie posiadają licencji PZOS istnieje możliwość wykupienia licencji jednorazowej - [wniosek](#)),
- posiadanie ważnych badań lekarskich.

W kategoriach rekreacyjnych (OPEN A,B,C, Rodzinna), zawodnicy startują na własną odpowiedzialność. Licencja i badania nie są obowiązkowe.

UBIÓR Biegi leśne- ubiór zakrywający całe ciało z wyjątkiem głowy, szyi i rąk;
Sprint – ubiór dowolny.

POTWIERDZANIE PUNKTÓW: Na zawodach wykorzystanie będzie elektroniczny system SPORTident.

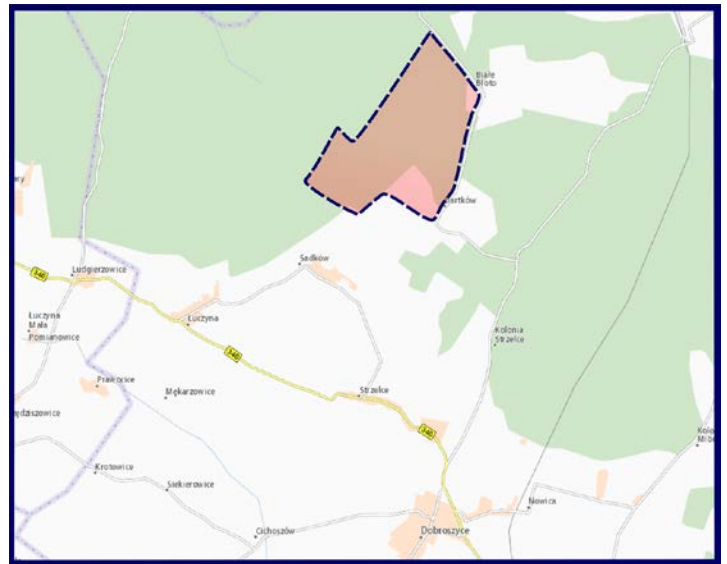
TEREN ZAWODÓW:

O-Games E1, Puchar Wójta Gminy Dobroszyce, - 25.07.2017

dystans klasyczny skrócony– Białe Błoto

MAPA: Bartków-Białe Błota ,Skala: 1:10 000, e-2,5m
Autor: Marcin Cizek , Wojciech Dwojak, Jacek Morawski,
Aktualność: VII.2017
Trasy: Szymon Sosenko
Stare mapy: <http://o-games.pl/pl/teren-zawodow>

OPIS TERENU: Teren z niewielkimi wzniesieniami. Las mieszany, przebieżność i widoczność od bardzo dobrej do utrudnionej. Gęsta sieć dróg i ścieżek.
Uwaga: trwają intensywne wycinki lasu, organizator w miarę możliwości będzie o nich informował

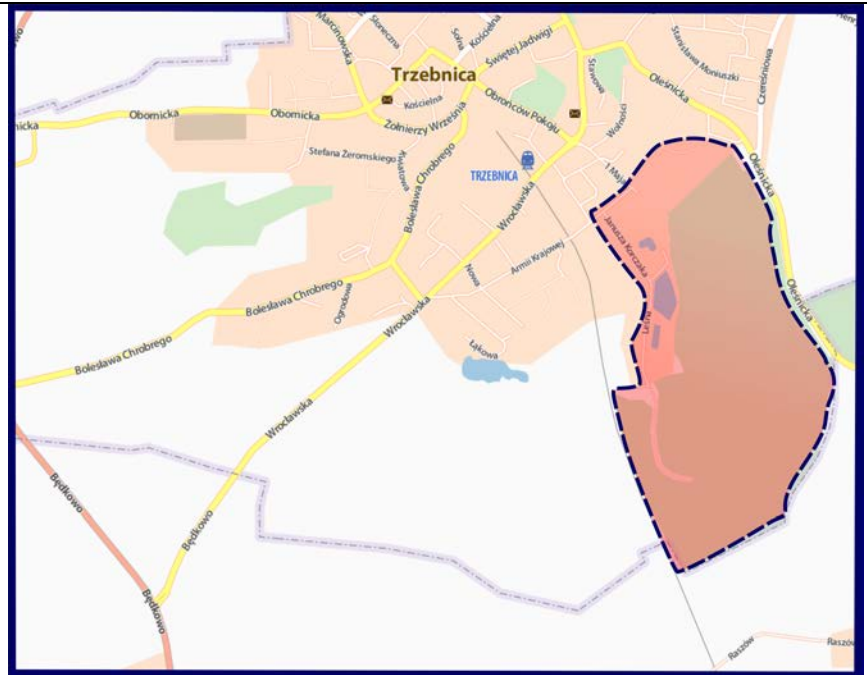


O-Games E2 – 26.07.2017 – średni – Trzebnica

MAPA: Trzebnica-Las Bukowy Skala: 1:10000, e-5m
 Autor: Kostiantyn Majasow
 Aktualność: VII.2017
 Trasy: Szymon Sosenko
 Stare mapy: <http://o-games.pl/pl/teren-zawodow>

OPIS TERENU: Teren pofałdowany, ale o niewielkiej różnicy wzniesień. Las głównie bukowy o przebieżności od dobrej do utrudnionej. Bogata sieć dróg.

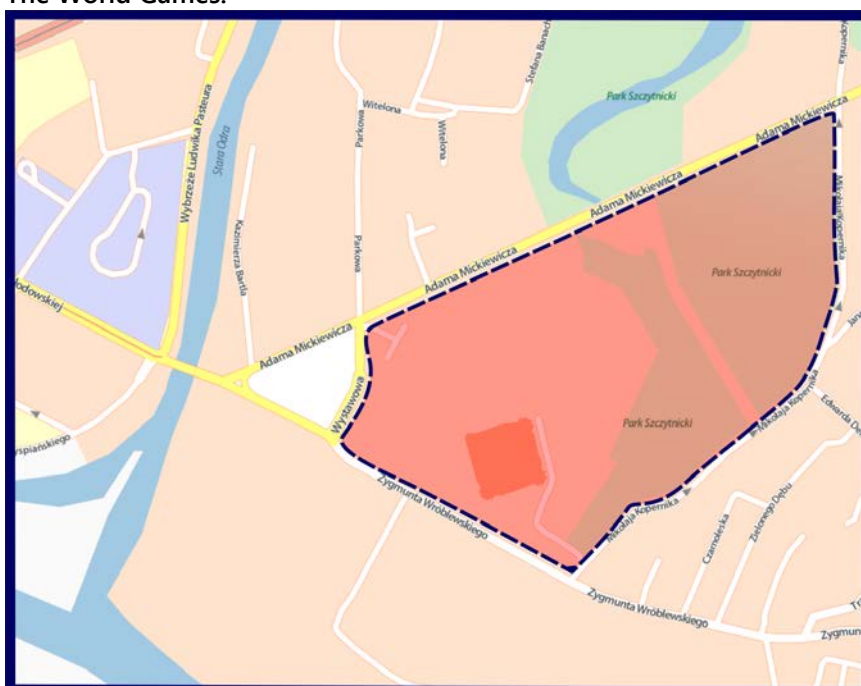
TEREN ZAKAZANY: Teren zawodów pokrywa się się z Embargoed Area na The World Games 2017. Zakazane jest wcześniejsze poruszanie się po terenie zaznaczonym na poniższej mapie. Zakaz dotyczy biegania, chodzenia, jeżdżenia na rowerze po terenie, ścieżkami, drogami, itp.



MAPA: Wrocław – ZOO Skala: 1:4 000, e-2 m
 Autor: Wojciech Dwojak, Konstiantyn Majasow
 Aktualność: VII.2017
 Trasy: Szymon Sosenko
 Stare mapy: <http://o-games.pl/pl/teren-zawodow>

OPIS TERENU: Teren typowo sprinterski, z dobrą przebieżnością, ograniczoną miejscami na terenach otwartych i półotwartych. Teren parkowy, częściowo zurbanizowany z nieregularnym układem budynków. Teren płaski.

TEREN ZAKAZANY: Teren zawodów pokrywa się z Embargoed Area na The World Games. Na poniższym terenie dopuszcza się zatrzymanie się jako rezydent, student, w celach biznesowych, turystycznych np. zwiedzanie, wizyta w restauracji, zakupy, uczestniczenie w halowych zawodach sportowych. Na poniższym terenie zabrania się: przebywania z mapą, biegania, biegania na orientację, testowania wybór wariantów chodząc lub biegając – dotyczy czasu trwania The World Games.



ZGŁOSZENIA / OPŁATY:

Kategorie sportowe			
I termin – do 04.06.2017		II termin – do 09.07.2017	
do kat. KM16	35 zł (3 etapy)	do kat. KM16	45 zł (3 etapy)
	15 zł (1 etap)		20 zł (1 etap)
powyżej kat. KM16	70 zł (3 etapy)	powyżej kat. KM16	90 zł (3 etapy)
	30 zł (1 etap)		35 zł (1 etap)

Zgłoszenia przez formularz zgłoszeniowy dostępny na stronie PZOS www.zielonysport.pl

Kategorie rekreacyjne			
I termin – do 04.06.2017		II termin – do 09.07.2017	
OPEN A, B, C, Rodzinna	70 zł (3 etapy)	OPEN A, B, C, Rodzinna	90 zł (3 etapy)
	30 zł (1 etap)		35 zł (1 etap)

Zgłoszenia przez formularz zgłoszeniowy dostępny na stronie

<http://o-games.pl/pl/zgloszenia/>

Przy pierwszym terminie zgłoszeń przelew musi trafić na konto organizatora do dnia 04.06.2017 (włącznie) do godz. 23:59. Jeżeli środki nie znajdą się na koncie zgłoszenie będzie zakwalifikowane jako w drugim terminie.

Przy drugim terminie zgłoszeń przelew musi trafić na konto organizatora do dnia 09.07.2017 (włącznie) do godz. 23:59. Płatność w Biurze Zawodów będzie możliwa tylko w wyjątkowych sytuacjach. W takim przypadku prosimy o kontakt mailowy.

W kwocie wpisowego nie jest uwzględniona opłata wejściowa (bilety) na poszczególne zawody w ramach The World Games 2017.

Puchar Wójta Gminy Dobroszyce – (mieszkańcy Gminy Dobroszyce) - bezpłatnie
Wypożyczenie karty SI – 3 zł/sztuka
Zagubienie wypożyczonej karty SI – 150 zł/sztuka
Zgłoszenia po terminie 150% stawki – tylko w przypadku wolnych map.

PŁATNOŚĆ

Na konto Dolnośląskiego Związku Orientacji Sportowej:

Dolnośląski Związek Orientacji Sportowej

ul. Borowska 1-3; 50-529 Wrocław

nr konta: 87 1160 2202 0000 0002 3017 7716

Szczegóły odnośnie dokonania przelewów w Biuletynie nr 2 (czerwiec 2017).

NAGRODY

Organizator przewiduje dyplomy i upominki dla miejsc 1-3, dyplomy dla miejsc 4-6. Pula nagród może ulec zwiększeniu.

TRENINGI

znajdzsiewlesie.pl

Zachęcamy także do skorzystania z projektu znajdzsiewlesie.pl.

TRASY DO ORIENTACJI TERENOWEJ

UWAGI:

- opiekę medyczną w czasie trwania zawodów zapewnia organizator,
- zawodników obowiązują ważne badania lekarskie,
- organizator jest ubezpieczony od odpowiedzialności cywilnej,
- organizator nie ponosi kosztów ubezpieczenia indywidualnego,
- organizator nie ponosi odpowiedzialności materialnej za rzeczy zaginione w trakcie trwania zawodów,
- organizator zastrzega sobie prawo do ostatecznej interpretacji niniejszego Biuletynu,
- o wszystkich sprawach spornych decyduje sędzia główny zawodów,
- zgłoszenie na zawody jest równoznaczne z akceptacją postanowień biuletynu,
- informacje o zawodach znajdują się na stronie www.o-games.pl

Dojście do startu oznakowane niebieskimi wstążkami – 1000m

Kategoria	Długość Trasy	Ilość punktów
K-10	3100m	5 pkt
K-12	2000m	7 pkt
K-14	3500m	9 pkt
K-16	4900m	11pkt
K-18	6000m	15 pkt
K-20	7100m	17 pkt
K-21	9300m	23 pkt
K-35	7000m	13 pkt
K-40	6000m	16 pkt
K-45	5500m	13 pkt
K-50	4400m	11 pkt
K-55	4000m	10 pkt
K-60	3700m	10 pkt
M-10	3000m	5 pkt
M-12	2200m	8 pkt
M-14	3900m	11 pkt
M-16	6200m	14 pkt
M-18	6800m	17 pkt
M-20	9500m	19 pkt
M-21	10400m	24 pkt
M-35	9000m	19 pkt
M-40	7400m	19 pkt
M-45	7100m	15 pkt
M-50	5200m	14 pkt
M-55	4600m	12 pkt
M-60	4400m	11 pkt
M-65	4300m	11 pkt
M-70-80	3100m	9 pkt
OPEN A	6300m	13 pkt
OPEN B	5700m	9 pkt
OPEN C	2700m	7 pkt
RODZINNA	2100m	9 pkt

Przewyższenia nie przekraczają 60 m.

Dojście do startu oznakowane niebieskimi wstążkami – 1000m

Kategoria	Długość Trasy	Ilość punktów	Przewyższenie
K-10	2700m	6 pkt	75m
K-12	1500m	10 pkt	40m
K-14	2100m	13 pkt	65m
K-16	3400m	18 pkt	145m
K-18	3300m	19 pkt	160m
K-20	3700m	22 pkt	170m
K-21	3900m	21 pkt	180m
K-35	3500m	20 pkt	160m
K-40	3100m	17 pkt	115m
K-45	2800m	17 pkt	100m
K-50	2800m	16 pkt	95m
K-55	2400m	13 pkt	90m
K-60	2300m	12 pkt	90m
M-10	2700m	6 pkt	75m
M-12	1800m	10 pkt	60m
M-14	2100m	15 pkt	75m
M-16	3700m	20 pkt	155m
M-18	3500m	19 pkt	170m
M-20	3700m	24 pkt	185m
M-21	4000m	24 pkt	195m
M-35	3400m	20 pkt	175m
M-40	3200m	18 pkt	160m
M-45	2900m	19 pkt	155m
M-50	2700m	14 pkt	120m
M-55	2800m	14 pkt	105m
M-60	2500m	15 pkt	105m
M-65	2500m	15pkt	85m
M-70-80	1900m	13 pkt	70m
OPEN A	4000m	22 pkt	165m
OPEN B	2600m	13pkt	110m
OPEN C	1800m	10pkt	55m
RODZINNA	1300m	7pkt	50m

Dojście do startu oznakowane niebieskimi wstążkami – 1000m

Kategoria	Długość Trasy	Ilość punktów
K-10	1600m	6 pkt
K-12	1500m	14 pkt
K-14	1900m	15 pkt
K-16	2400m	18 pkt
K-18	2500m	19 pkt
K-20	2700m	19 pkt
K-21	2800m	23 pkt
K-35	2700m	20 pkt
K-40	2600m	19 pkt
K-45	2600m	22 pkt
K-50	1900m	16 pkt
K-55	1900m	15 pkt
K-60	2000m	14 pkt
M-10	1600m	6 pkt
M-12	1600m	15 pkt
M-14	2000m	18 pkt
M-16	2600m	19 pkt
M-18	2700m	18 pkt
M-20	2900m	18 pkt
M-21	3200m	21 pkt
M-35	2900m	19 pkt
M-40	2900m	17 pkt
M-45	2800m	17 pkt
M-50	2600m	17 pkt
M-55	2100m	16 pkt
M-60	2100m	14 pkt
M-65	1800m	14 pkt
M-70-80	1600m	15 pkt
OPEN A	2800m	16 pkt
OPEN B	2400m	16 pkt
OPEN C	1800m	14 pkt
RODZINNA	1200m	8 pkt

ZAPRASZAMY