



ZNAJDŹ SIĘ
W MIEŚCIE

BIULETYN

ETAP 7

INDOOR

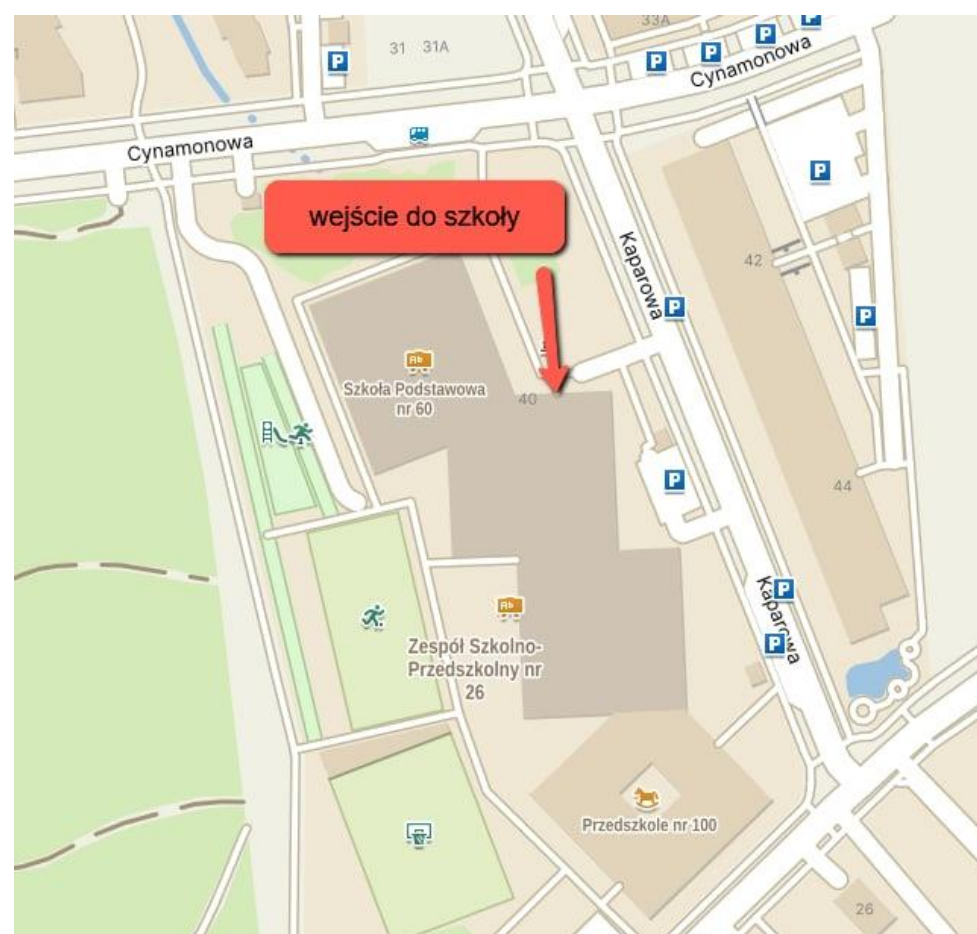




ZNAJDŹ SIĘ
W MIEŚCIE

LOKALIZACJA

Zespół Szkolno-Przedszkolny nr 26 we Wrocławiu, ul. Cynamonowa 40 (Lipa Piotrowska).



TERMIN

29.10.2025 ŚRODA

Biuro zawodów czynne w godzinach 17.30 – 18.30

Osoby, które opłaciły wpisowe przelewem mogą odebrać chip SI bez kolejki

PROGRAM ZAWODÓW

| | |
|--------------------------|---|
| 17.30 - 18.30 | Działalność Biura Zawodów dla kat. A, B, C, MIX |
| 18.30 (minuta 00) | Start dla kat. A, B, C, MIX |
| 20.00 | Losowanie nagród dla kat. A, B, C, MIX |
| 20.30 | Koniec zawodów |





ZNAJDŹ SIĘ
W MIEŚCIE

CENTRUM ZAWODÓW

Sala Sportowa Zespołu Szkolno-Przedszkolnego nr 26 we Wrocławiu, ul. Cynamonowa 40

START I META

Start interwałowy od 18.30 - A, B, C, MIX
Start na trasę D w dowolnym momencie

Start i Meta znajdują się w odległości ok. 30m od Biura Zawodów wewnątrz budynku ZSP 26. Dojście do startu wyznakowane wstążkami.

UWAGA! Rozgrzewka jest możliwa tylko w Sali sportowej ZSP 26.
Obowiązuje zakaz przebywania w terenie zawodów!

Prosimy o zachowanie szczególnej ostrożności na dojściu do startu i w trakcie pokonywania trasy ze względu na mały obszar zawodów i dużą ilość zawodników poruszających się w tym samym momencie na trasie.

Przypominamy o "wyczyszczeniu" chipa na stacji CLEAR przed wejściem do strefy STARTU i jego aktywacji przy pomocy stacji CHECK. Przypominamy również o konieczności "podbicia" stacji START po wystartowaniu.

Zczytanie chipa SI będzie możliwe tylko w biurze zawodów, dlatego po podbiciu stacji META prosimy niezwłocznie udać się do Biura Zawodów. Zawodnik jest odpowiedzialny za zczytanie chipa SI.

FORMA ZAWODÓW

Trasa z punktami według zadanej kolejności. Kody punktów kontrolnych wraz z opisami są dostępne na mapie dla wszystkich tras.

Limit czasowy dla wszystkich kategorii wynosi 60 minut

MAPA

Cynamonowa (ZSP 26)

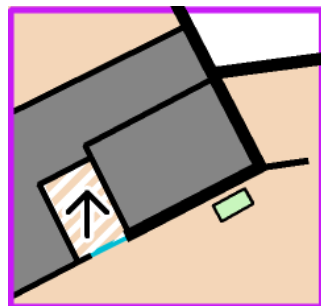
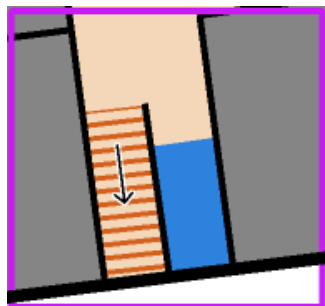
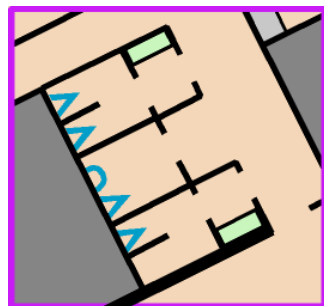
Skala 1:600

Autor: Kostiantyn Majasow

Format mapy: A3 (!!!)

Mapa wykonana zgodnie z przepisami ISInOM z września 2025.

Ze specyfikacją symboli można zapoznać się [TUTAJ](#)





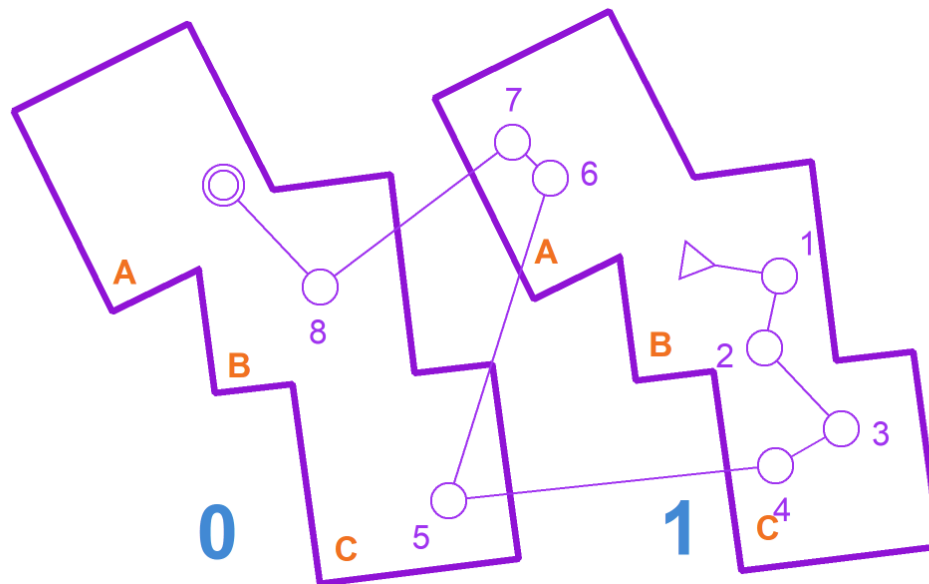
ZNAJDŹ SIĘ
W MIEŚCIE

MAPA cd

Teren szkoły składa się z dwóch pięter. Obydwie kondygnacje będą rozmieszczone na jednej stronie mapy obok siebie. Piętra są oznaczone liczbami:

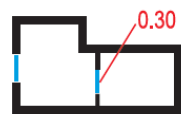
- Piętro „0”
- Piętro „1”

Odpowiadające sobie sektory poszczególnych kondygnacji będą oznaczone literami jak na przykładzie poniżej.

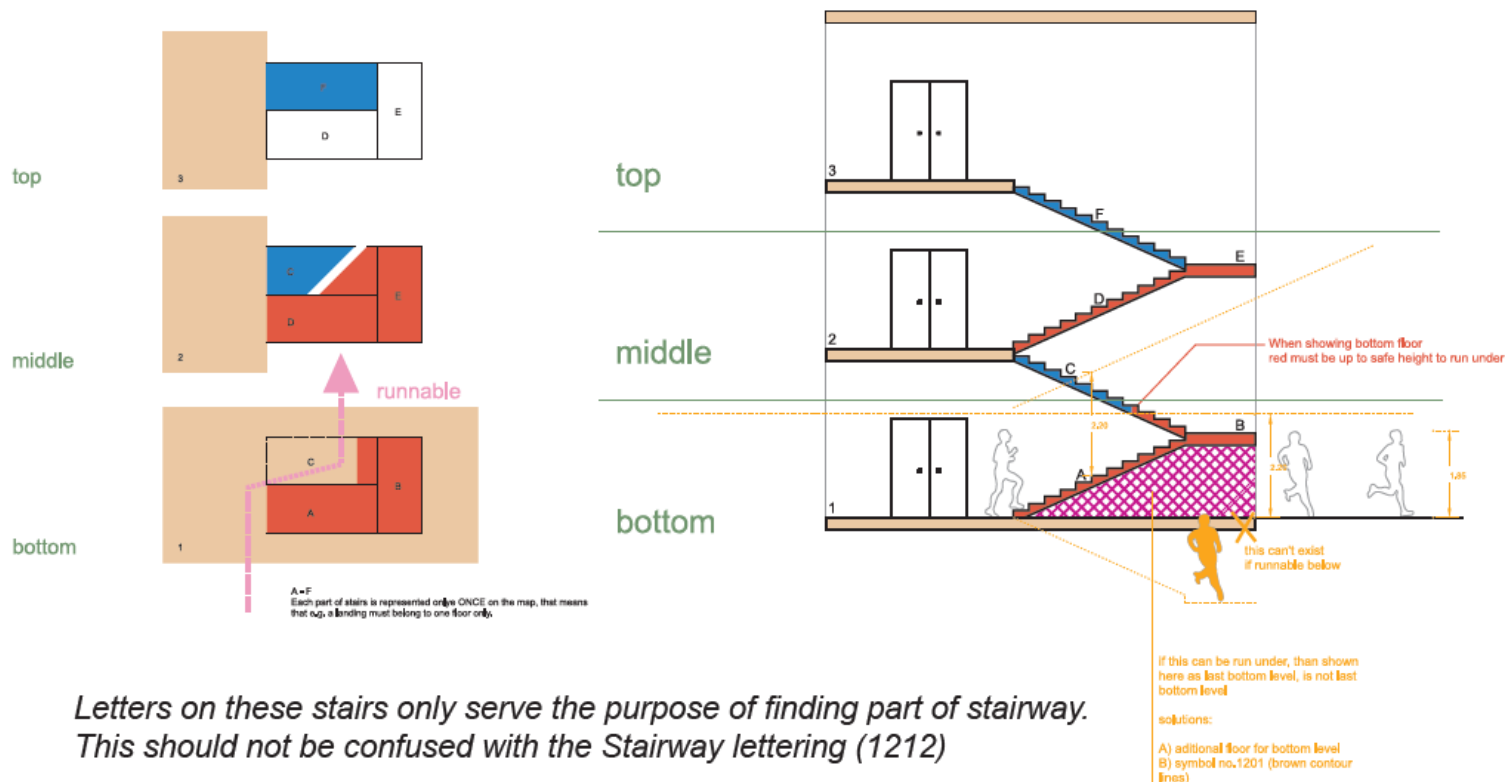


UWAGI dotyczące nowej specyfikacji znaków ISInOM:

- Drzwi które można otwierać nie mają dedykowanego symbolu, są oznaczone na mapie jako przerwa w ścianie. Drzwi otwierane automatycznie (windą) są pokazane kreską koloru niebieskiego



- Schody prowadzące na górną i dolną kondygnację są pokazane różnymi kolorami (przykład poniżej).





ZNAJDŹ SIĘ
W MIEŚCIE

PUNKTY KONTROLNE

Stacje SI przymocowane do lampionów, w niektórych miejscach na stojakach lub koziółkach. Opisy punktów tylko na mapach. **Stacje SI działają również w trybie bezdotykowym (konieczność posiadania chipa SI AIR+).**

TEREN ZAWODÓW

Typ terenu i roślinność Wnętrze szkoły, bez wychodzenia na zewnątrz.

TRASY

Autor tras: Kostiantyn Majasow

TRAS OPIS

A

A **Elita** - najdłuższa i najtrudniejsza trasa dla wyczynowców

B **Trudna** - dla wprawionych w boju, ale wciąż na początku drogi

C **Łatwa** - dla początkujących, to może być Twoja pierwsza trasa

MIX **Średnia** - dla drużyn do 5 osób

D **Rekreacyjna** - dla dzieci, rodziców z dziećmi, w sam raz na spacer z mapą

Ze względu na specyfikę tras Indoor, dokładnie oszacowanie długości tras jest bardzo trudne 😊 Czas zwycięzcy na wszystkich trasach przewidywany jest na około 10-15 minut.

Limit czasowy dla wszystkich tras wynosi 60 minut

Trasa MIX jest skierowana głównie do osób początkujących, które swoje pierwsze kroki w świecie orientacji wolą stawiać w towarzystwie, czy to przyjaciół, rodzeństwa, kogoś bardziej doświadczonego.

Trasa MIX jest otwarta na wszelkie kombinacje bez względu na wiek, płeć, umiejętności. Jedynym ograniczeniem jest limit maksymalnie 5 osób w jednej drużynie. Drużynie przypisany jest jeden chip, a co ważne każdy zawodnik w drużynie dostaje swoją mapę.





ZNAJDŹ SIĘ
W MIEŚCIE

WYNIKI

Wyniki ogłoszone będą do 24 godzin po zakończeniu zawodów na stronie www.bno.pl.

ZGŁOSZENIA/ PŁATNOŚĆ

UWAGA: Zgłaszając się przez formularz należy dokonać płatność przelewem. Płatność w **biurze zawodów** wynosi **60 zł dla kat. MIX i 40 zł dla pozostałych kategorii**.

Termin zgłoszeń przez formularz upływa w niedzielę przed etapem o godzinie 24.00, po tym terminie istnieje jedynie możliwość zapisów przez e-mail

| ZGŁOSZENIA | ZGŁOSZENIA PRZEZ FORMULARZ ZGŁOSZENIOWY (PŁATNOŚĆ PRZELEWEM) | ZGŁOSZENIA PRZEZ E-MAIL (PŁATNOŚĆ W BIURZE ZAWODÓW) bno.wroclaw@gmail.com |
|-------------------------------------|--|--|
| | <ol style="list-style-type: none">Wejdź na stronę http://bno.pl zakładka ZSWM'25Wybierz formularz zgłoszeniowy adekwatny do etapu.Wypełnij dane i prześlijDokonaj płatności przelewemSwoje zgłoszenie będziesz mógł sprawdzić na liście zgłoszonych | W treści maila prosimy podać: <ol style="list-style-type: none">Imię i NazwiskoKlubRok urodzeniaNumer chipa lub chęć wypożyczeniaTrasę, na której startuje zawodnik (A, B, C, MIX) |
| Do niedzieli (24.00) przed zawodami | A,B,C 30 zł | A, B, C 40 zł |
| | MIX 50 zł | MIX 60 zł |
| Od poniedziałku | Formularz zamknięty | |

Wypożyczenie chipa

10 zł

Dane do przelewu:

96249010570000990036821723

ALIOR Bank

Dolnośląski Związek Orientacji Sportowej

ul. Borowska 1-3, 50-529 Wrocław

W tytule przelewu prosimy podać "Znajdź się w mieście 2025 – Etap – Imię, nazwisko i trasa".


UWAGA: Jedynie uczestnicy, których płatność zaksięguje się na koncie przed zawodami będą mieli wylosowane minuty startowe. Jeśli opłata nie zostanie zaksięgowana w tym terminie, start w zawodach należy opłacić w biurze zawodów według stawek obowiązujących w tym dniu.

Opłata za zgubienie chipa SI organizatora równa się jego wartości w dniu wypożyczenia i może się różnić w zależności od wypożyczonego modelu.





ZNAJDŹ SIĘ
W MIEŚCIE



UWAGI

- prosimy o zapoznanie się z Regulaminem zawodów dostępnym na stronie www.bno.pl
- w Centrum Zawodów obecne będą osoby w żółtych kamizelkach, które odpowiedzą na każde pytanie
- związane z przebiegiem zawodów oraz podstaw orientowania się w terenie
- organizator zawodów nie ponosi odpowiedzialności materialnej za rzeczy zagubione podczas zawodów
- zawodnicy ubezpieczają się we własnym zakresie
- informacje odnośnie zawodów dostępne na stronie www.bno.pl
- start w zawodach równy jest z akceptacją warunków Regulaminu dostępnego na www.bno.pl





ZNAJDŹ SIĘ
W MIEŚCIE

DO ZOBACZENIA

