



ZNAJDŹ SIĘ
W MIEŚCIE

BIULETYN

ETAP I
Gądów



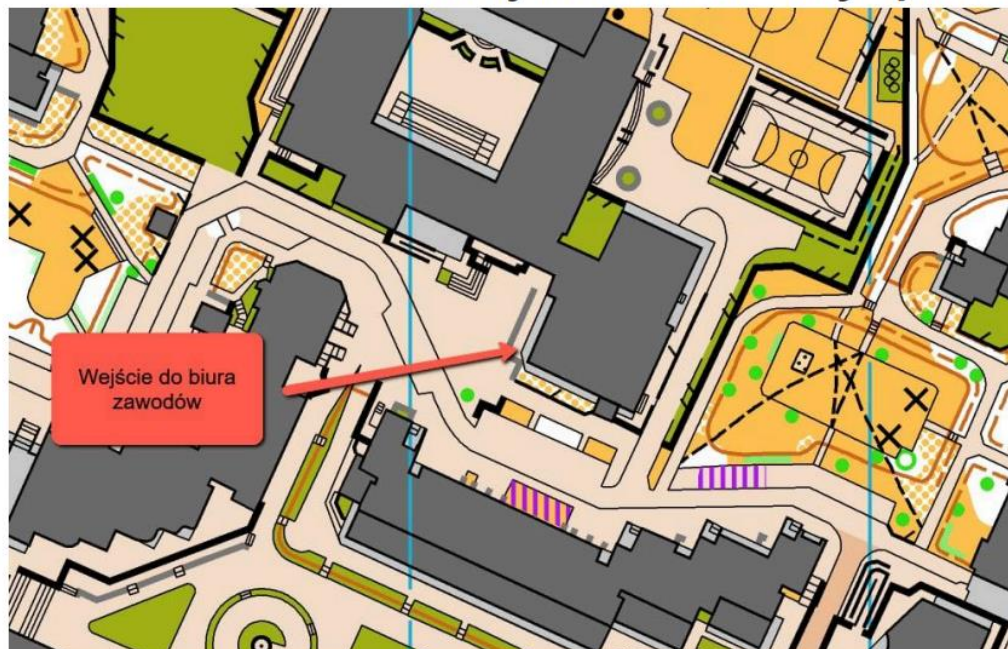


ZNAJDŹ SIĘ
W MIEŚCIE

LOKALIZACJA

Centrum zawodów - znajduje się w Szkole Podstawowej nr 118 im. płk. B. Orlińskiego (Bulwar Ikara 19, Wrocław). Parking - na ulicach w okolicach Centrum Zawodów. Uczestnikom zabrania się parkowania na terenie SP nr 118

Kliknij na obrazek żeby sprawdzić lokalizację CZ na Google Maps



TERMIN

18.01.2025 SOBOTA

Biuro zawodów czynne w godzinach 16.00 – 17.00

Osoby, które opłaciły wpisowe przelewem mogą odebrać chip SI bez kolejki

PROGRAM ZAWODÓW

16.00- 17.00	Działalność Biura Zawodów
17.00 (minuta 00)	Start dla kat. A, B, C, MIX
18.30	Losowanie nagród dla kat. A, B, C, MIX
19.00	Koniec zawodów





ZNAJDŹ SIĘ
W MIEŚCIE

CENTRUM ZAWODÓW

Centrum zawodów - znajduje się w Szkole Podstawowej nr 118 (Bulwar Ikara 19)
W Centrum Zawodów jest możliwość przebrania się i dostęp do toalet.

START I META

Start interwałowy od 17.00 - A, B, C, MIX
Start na trasę D w dowolnym momencie

Start znajduje się w odległości **ok. 100m od Centrum Zawodów**.

Prosimy o zachowanie szczególnej ostrożności i stosowanie się do przepisów ruchu drogowego przy przekraczaniu ulic na dojściu do centrum zawodów i w trakcie pokonywania trasy.

Przypominamy o "wyczyszczeniu" chipa na stacji CLEAR przed wejściem do strefy STARTU I jego aktywacji przy pomocy stacji CHECK. Przypominamy również o konieczności "podbicia" stacji START po wystartowaniu.

Zczytanie chipa SI będzie możliwe tylko w biurze zawodów, dlatego po podbiciu stacji META prosimy niezwłocznie udać się do Biura Zawodów. Zawodnik jest odpowiedzialny za zczytanie chipa SI.

FORMA ZAWODÓW

Trasa z punktami według zadanej kolejności. Kody punktów kontrolnych wraz z opisami są dostępne na mapie dla wszystkich tras. Z opisami punktów kontrolnych można zapoznać się [TUTAJ](#).

Limit czasowy dla wszystkich kategorii wynosi 60 minut

MAPA

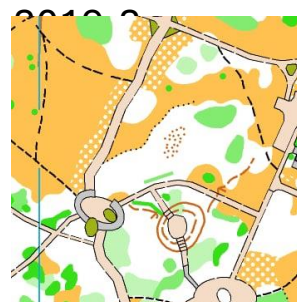
Gądów

Skala 1:4 000, warstwice co 2 m

Autorzy: Kostiantyn Majasow, Wojciech Dwojak,
Adrian Kopczyński, Jakub Toborek

Format mapy: A4

Mapa wykonana zgodnie z przepisami ISSprOM





ZNAJDŹ SIĘ
W MIEŚCIE

PUNKTY KONTROLNE

Stacje SI przymocowane do lampionów, w niektórych miejscach na stojakach lub koziółkach. Opisy punktów tylko na mapach. **Stacje SI działają również w trybie bezdotykowym (konieczność posiadania chipa SI AIR+).**

TEREN ZAWODÓW

Gądów

Typ terenu Teren miejski z różnorodną wielopoziomową zabudową oraz częścią parkową

Roślinność Typowa dla terenu miejskiego. Przebieżność od bardzo dobrej do dobrej.

TRASY

Autor tras: Mateusz Kula

TRASA DŁUGOŚĆ OPIS

A	4 200	Elita – najdłuższa i najtrudniejsza trasa dla wyczynowców
B	2 800	Trudna – dla wprawionych w boju, ale wciąż na początku drogi
C	1 700	Łatwa – dla początkujących, to może być Twoja pierwsza trasa
MIX	3 000	Średnia – dla drużyn do 5 osób
D	800	Rekreacyjna – dla dzieci, rodziców z dziećmi, w sam raz na spacer z mapą

Czas zwycięzcy na wszystkich trasach przewidywany jest na około 15-20 minut.

Trasa MIX jest skierowana głównie do osób początkujących, które swoje pierwsze kroki w świecie orientacji wolą stawiać w towarzystwie, czy to przyjaciół, rodzeństwa, kogoś bardziej doświadczonego.

Trasa MIX jest otwarta na wszelkie kombinacje bez względu na wiek, płeć, umiejętności. Jedynym ograniczeniem jest limit maksymalnie 5 osób w jednej drużynie. Drużynie przypisany jest jeden chip, a co ważne każdy zawodnik w drużynie dostaje swoją mapę.

Na trasę D nie obowiązują zgłoszenia. Jest to rekreacyjna trasa, w której wystartować może każdy, w każdym momencie. Trasę pokonuje się bez wykorzystania systemu elektronicznego, w związku z tym nie jest liczony czas i nie będą publikowane wyniki. Mapy na trasę D będą do pobrania w Biurze Zawodów oraz na starcie.

Limit czasowy dla wszystkich tras wynosi 60 minut





ZNAJDŹ SIĘ
W MIEŚCIE

WYNIKI

Wyniki ogłoszone będą do 24 godzin po zakończeniu zawodów na stronie www.bno.pl.

ZGŁOSZENIA/ PŁATNOŚĆ

UWAGA: Zgłaszając się przez formularz należy dokonać płatność przelewem. Płatność w biurze zawodów wynosi **60 zł dla kat. MIX i 40 zł dla pozostałych kategorii.**

Istnieje możliwość wykupienia karnetu na cykl "Znajdź się w mieście 2025". Opłata za 8 startów wynosi **300 zł dla kat. MIX i 200 zł w pozostałych kategoriach**

Termin zgłoszeń przez formularz upływa w środę przed etapem o godzinie 24.00, po tym terminie istnieje jedynie możliwość zapisów przez e-mail

ZGŁOSZENIA	ZGŁOSZENIA PRZEZ FORMULARZ ZGŁOSZENIOWY (PŁATNOŚĆ PRZELEWEM)	ZGŁOSZENIA PRZEZ E-MAIL (PŁATNOŚĆ W BIURZE ZAWODÓW) bno.wroclaw@gmail.com
	<ol style="list-style-type: none">Wejść na stronę http://bno.pl zakładka ZSWM'24Wybierz formularz zgłoszeniowy adekwatny do etapu.Wypełnij dane i prześlijDokonaj płatności przelewemSwoje zgłoszenie będziesz mógł sprawdzić na liście zgłoszonych	W treści maila prosimy podać: <ol style="list-style-type: none">Imię i NazwiskoKlubRok urodzeniaNumer chipa lub chęć wypożyczeniaTrasę, na której startuje zawodnik (A, B, C, MIX)
Do środy (24.00) przed zawodami	A,B,C 30 zł	A, B, C 40 zł
	MIX 50 zł	MIX 60 zł
Od czwartku	Formularz zamknięty	

Wypożyczenie chipa

10 zł

Dane do przelewu:

96249010570000990036821723

ALIOR Bank

Dolnośląski Związek Orientacji Sportowej

ul. Borowska 1-3, 50-529 Wrocław

W tytule przelewu prosimy podać "Znajdź się w mieście 2025 – Etap – Imię, nazwisko i trasa".

UWAGA: Jedynie uczestnicy, których płatność zaksięguje się na koncie przed zawodami będą mieli wylosowane minuty startowe.


Jeśli opłata nie zostanie zaksięgowana w tym terminie, start w zawodach należy opłacić w biurze zawodów według stawek obowiązujących w tym dniu.

Opłata za zgubienie chipa SI organizatora równa się jego wartości w dniu wypożyczenia i może się różnić w zależności od wypożyczonego modelu.





ZNAJDŹ SIĘ
W MIEŚCIE



UWAGI

- prosimy o zapoznanie się z Regulaminem zawodów dostępnym na stronie www.bno.pl
- w Centrum Zawodów obecne będą osoby w żółtych kamizelkach, które odpowiedzą na każde pytanie
- związane z przebiegiem zawodów oraz podstaw orientowania się w terenie
- organizator zawodów nie ponosi odpowiedzialności materialnej za rzeczy zagubione podczas zawodów
- zawodnicy ubezpieczają się we własnym zakresie
- informacje odnośnie zawodów dostępne na stronie www.bno.pl
- start w zawodach równy jest z akceptacją warunków Regulaminu dostępnego na www.bno.pl





ZNAJDŹ SIĘ
W MIEŚCIE

DO ZOBACZENIA

