

WNOF 19

WROCLAW NIGHT

O-FIGHT



BIULETYN

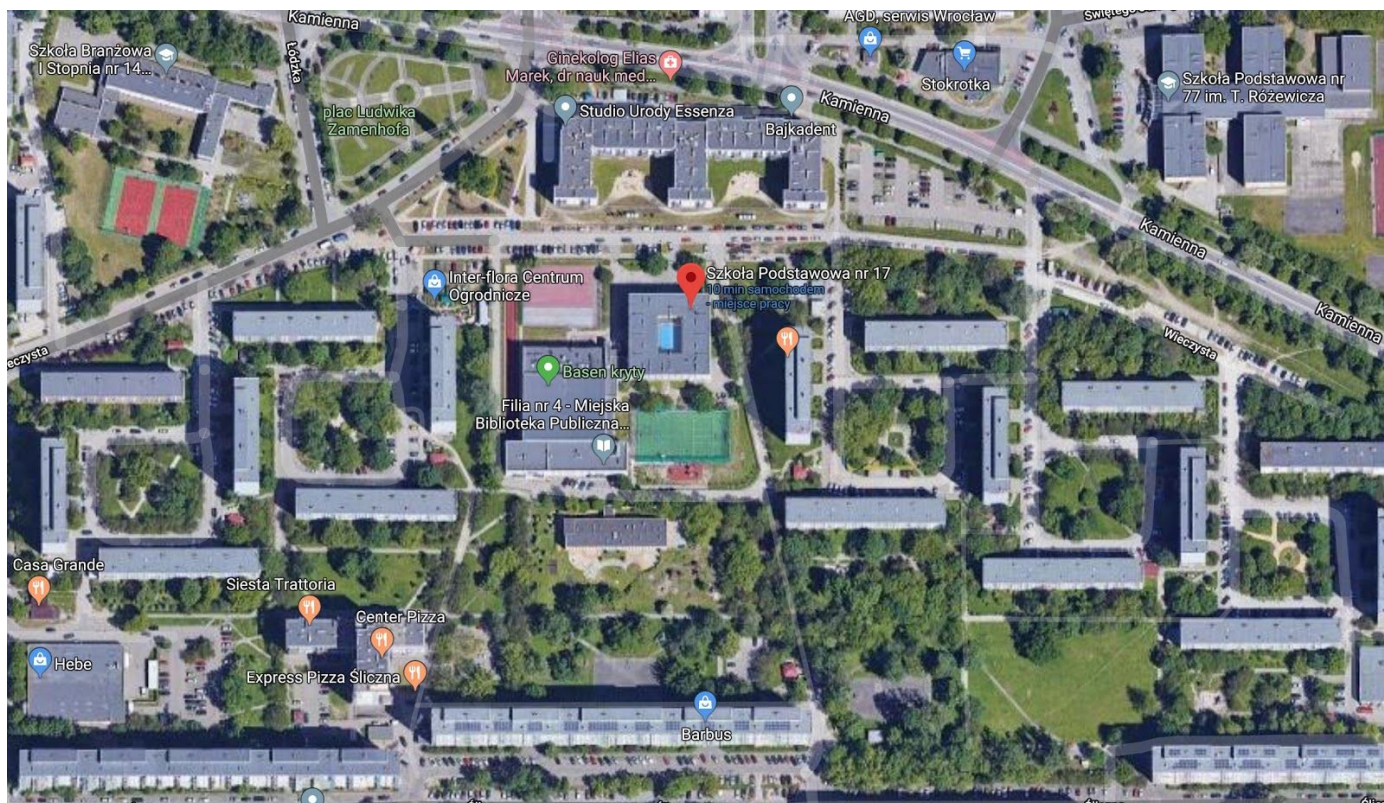
ETAP 4

20.02.2019

1. LOKALIZACJA

Centrum zawodów - znajduje się w Szkole Podstawowej Nr 17 przy ul. Wieczystej 105.

Parking - okoliczne ulice osiedlowe.



2. TERMIN

20.02.2019 - środa

Biuro zawodów czynne w godzinach 17.00-18.15.

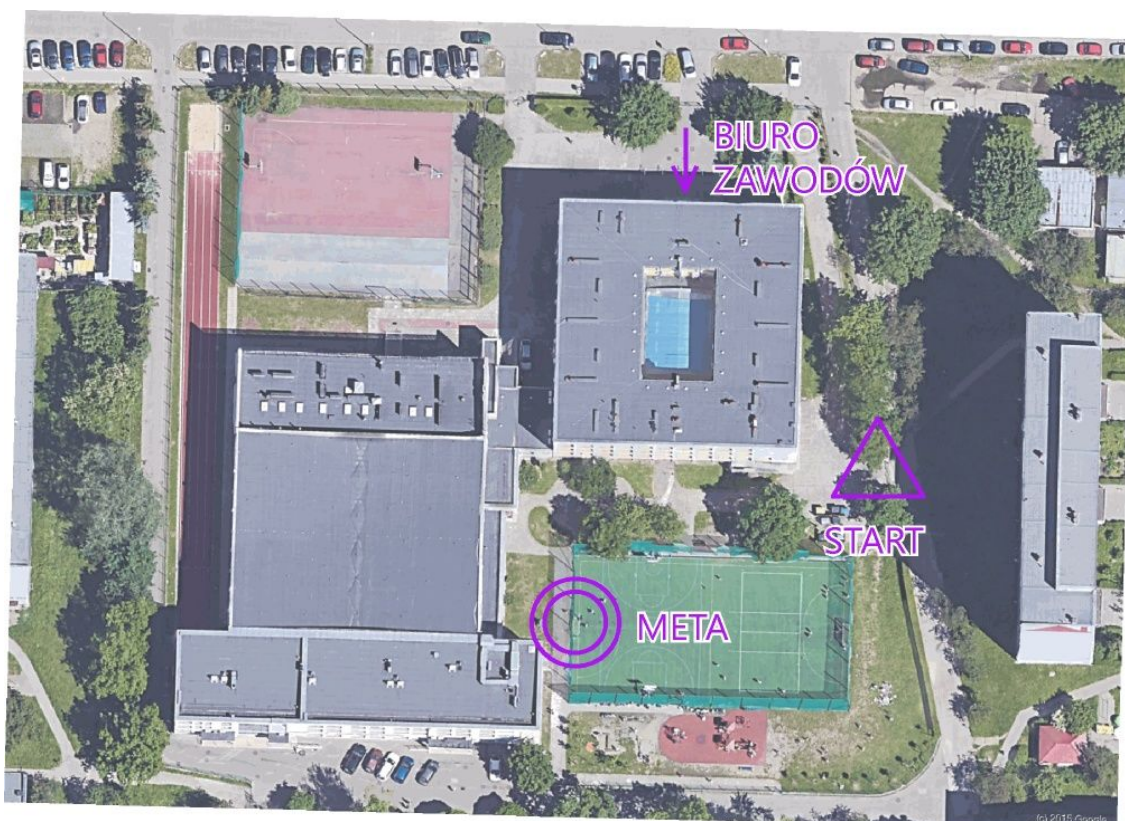
3. PROGRAM ZAWODÓW

17:00-18:15	Działalność Biura Zawodów dla kat. A, B, C, MIX
18:00 (minuta 00)	Start pierwszego zawodnika kategorii A, B, C, MIX
19:45	Losowanie nagród A, B, C, MIX
20:00	Koniec zawodów

4. CENTRUM ZAWODÓW

Centrum Zawodów znajduje się na terenie Szkoły Podstawowej Nr 17 przy ul. Wiczystej 105.

W Centrum Zawodów znajduje się szatnia i dostęp do toalet.



5. START i META

Start Interwałowy: 18.00 - A, B, C, MIX

Start i meta znajdują się w pobliżu centrum zawodów.

Przypominamy o „wyczyszczeniu” chipa na stacji CLEAR, przed wejściem do strefy STARTU.

Przypominamy o „podbiciu” stacji START, po wystartowaniu. Sczytania chipa SI będzie można dokonać tylko w biurze zawodów. Dlatego po podbiciu puszki meta prosimy niezwłocznie udać się do biura zawodów. To zawodnik jest odpowiedzialny za sczytanie chipa SI!

UWAGA: Dobieg z ostatniego punktu do mety nie będzie wyznaczony w terenie!

6. FORMA ZAWODÓW

Klasyczna trasa z punktami po kolei. Start interwałowy dla tras A, B, C oraz MIX. Kody punktów kontrolnych wraz z opisami na mapie dla wszystkich tras.

Limit czasowy dla wszystkich tras wynosi 50 minut.

7. MAPA

Huby

Skala 1:3000

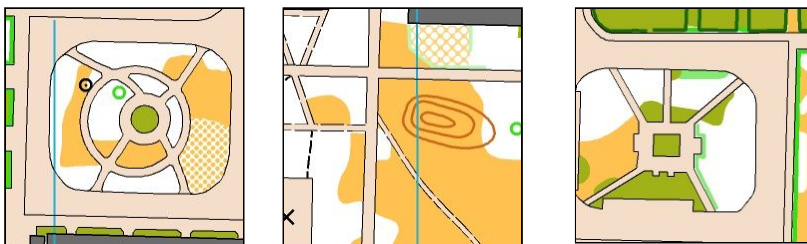
Warstwiec co 2m

Autor: Kalikst Sobczyński

Aktualizacja: Wojciech Dwojak - Luty 2019

Format mapy: A4

Mapa wykonana na bazie przepisów [ISSOM 2007](#)



8. PUNKTY KONTROLNE

Stacje SI przymocowane do małych lampionów, w niektórych miejscach na stojakach lub koziołkach. Opisy punktów tylko na mapach. Obowiązują kody PK umieszczone na stacjach SI.

9. TEREN ZAWODÓW i UBIÓR

Osiedle Huby	
Typ terenu	Typowe osiedle z dużą siecią chodników, alejek i dróg osiedlowych
Roślinność	Roślinność typowa dla tego rodzaju miejsc – pojedyncze drzewa, żywopłoty, krzaki, itp.
Przebieżność	Bardzo dobra - w razie deszczu podłoże jest śliski
Ubiór	Buty: Zalecane buty biegowe bez kolców. Reszta ubioru: Zalecane zwykła odzież biegowa

UWAGA:

TRASA PRZEBIEGAĆ BĘDZIE PRZEZ OSIEDLOWE ULICE, NA KTÓRYCH ODBYWA SIĘ RUCH KOŁOWY – APELUJEMY O OSTROŻNOŚĆ I PRZESTRZEGANIE PRZEPISÓW RUCHU DROGOWEGO

10. TRASY

Trasa	Długość	PK	Opis	Autor: Wojciech Dwojak
A	3100	27	Elita - najdłuższa i najtrudniejsza trasa - dla wyczynowców	
B	2100	19	Trudna - dla wprawionych w boju, ale wciąż na początku drogi	
C	1500	11	Łatwa - dla początkujących, to może być Twoja pierwsza trasa	
MIX	2500	19	Średnia - dla drużyn do 5 osób	
D	500	5	Rekreacyjna - dla dzieci, rodziców z dziećmi, w sam raz na spacer z mapą	

Trasa MIX jest skierowana głównie do osób początkujących, które swoje pierwsze kroki w świecie orientacji wolą stawiać w towarzystwie, czy to przyjaciół, rodzeństwa, kogoś bardziej doświadczonego.

Trasa MIX jest otwarta na wszelkie kombinacje bez względu na wiek, płeć, umiejętności. Jedynym ograniczeniem jest limit maksymalnie 5 osób w jednej drużynie.

Drużynie przypisany jest jeden chip, a co ważne każdy zawodnik w drużynie dostaje swoją mapę. To wszystko w cenie 25 zł + ew. 2 zł za wypożyczenie karty SI za jedną drużynę.

Na trasę D nie obowiązują zgłoszenia. Jest to rekreacyjna trasa, w której wystartować może każdy, w każdym momencie. Trasę pokonuje się bez wykorzystania systemu elektronicznego, w związku z tym nie jest liczony czas i nie będą publikowane wyniki. Mapy na trasę D będą do pobrania w Biurze Zawodów oraz na starcie.

11. WYNIKI

Wyniki ogłoszone będą do 24 godzin po zakończeniu zawodów na stronie www.bno.pl.

12. ZGŁOSZENIA/PŁATNOŚĆ

UWAGA: Zgłaszając się przez formularz należy dokonać płatność przelewem. Płatność w Biurze zawodów wynosi 35 zł dla kat. MIX i 25 zł dla pozostałych kategorii.

ZGŁOSZENIA	ZGŁOSZENIA PRZEZ FORMULARZ ZGŁOSZENIOWY (PŁATNOŚĆ PRZELEWEM)	ZGŁOSZENIA PRZEZ E-MAIL (PŁATNOŚĆ W BIURZE ZAWODÓW) bno.wroclaw@gmail.com		
Termin zgłoszeń przez formularz upływa w poniedziałek przed etapem, o godzinie 24:00, po tym terminie formularz zostanie zamknięty, potem możliwe zgłaszanie się tylko przez e-mail	1. Wejdź na stronę www.bno.pl dalej zakładka WNOF'19 2. Wybierz formularz zgłoszeniowy adekwatny do etapu. 3. Wypełnij dane i prześlij. 4. Dokonaj płatność przelewem. 5. Swoje zgłoszenie będziesz mógł sprawdzić na liście zgłoszonych	W treści maila prosimy podać: 1. Imię i Nazwisko 2. Klub 3. Rok urodzenia 4. Numer chipa lub chęć wypożyczenia 5. Trasę na której startuje (A, B, C, MIX).		
do niedzieli (godz. 24) przed zawodami	A, B, C 15 zł	MIX 25 zł	A, B, C 25 zł	MIX 35 zł
po poniedziałku	formularz zamknięty		A, B, C 25 zł	MIX 35 zł
Wypożyczenie chipa SI		2 zł		

Dane do przelewu:

8711602202000000230177716

Bank Millennium

Dolnośląski Związek Orientacji Sportowej

ul. Borowska 1-3, 50-529 Wrocław

W tytule przelewu prosimy podać "Wrocław Night O-Fight etap 4 Huby – Imię, nazwisko i trasa".

UWAGA: Jedynie uczestnicy, których płatność zaksięguje się na koncie do końca dnia 19.02.2019 (wtorek) będą mieli wylosowane minuty startowe. Jeśli opłata nie zostanie zaksięgowana w tym terminie, start w zawodach należy opłacić w biurze zawodów według stawek obowiązujących w tym dniu.

Opłata za zgubienie chipa SI organizatora wynosi 100 zł.

13. UWAGI

- prosimy o zapoznanie się z [Regulaminem WNOF'19](#) dostępnym na stronie www.bno.pl
- w Centrum Zawodów obecne będą osoby w żółtych kamizelkach, które odpowiedzą na każde pytanie związane z przebiegiem zawodów oraz podstaw orientowania się w terenie
- organizator zawodów nie ponosi odpowiedzialności materialnej za rzeczy zagubione podczas zawodów
- zawodnicy ubezpieczają się we własnym zakresie
- informacje odnośnie zawodów dostępne na stronie www.bno.pl
- start w zawodach równy jest z akceptacją warunków Regulaminu dostępnego na www.bno.pl