

WNOF 16

WROCLAW NIGHT

O-FIGHT



BIULETYN

ETAP 1

17.11.2015



THE WORLD GAMES
WROCLAW 2017

BIEG NA ORIENTACJĘ
TO JEDNA Z DYSCYPLIN
THE WORLD GAMES

1. LOKALIZACJA

Centrum zawodów - znajduje się w Gimnazjum Nr 7 im. Tradycji Herbu Wrocławia przy ul. Kolistej 17.
Parking - w pobliżu Szkoły.

WROCLAW

CENTRUM ZAWODÓW

OSIEDLE KOZANÓW

N 51° 08'06
E 16° 58'16

jakdojade.pl
NAWIGACJA W KOMUNIKACJI MIEJSKIEJ

Kliknij na baner, aby dowiedzieć się jak dojechać do Centrum Zawodów komunikacją miejską

Kliknij tutaj, aby przejść do dokładnej mapy dostępnej na stronie www

Informacje wzdłuż tego paska będą się zmieniać w kolejnych Biuletynach / Informacje

Organizator:



Dolnośląski
Związek
Orientacji
Sportowej

2. TERMIN

17.11.2015 - wtorek

Biuro zawodów czynne w godzinach 17.30-18.30

Osoby, które opłaciły wpisowe przelewe mogą odebrać chip SI bez kolejki.

3. PROGRAM ZAWODÓW

17:00-18:30	Działalność Biura Zawodów
18:30	Start
20:00	Losowanie nagród
20:15	Koniec zawodów

4. START I META

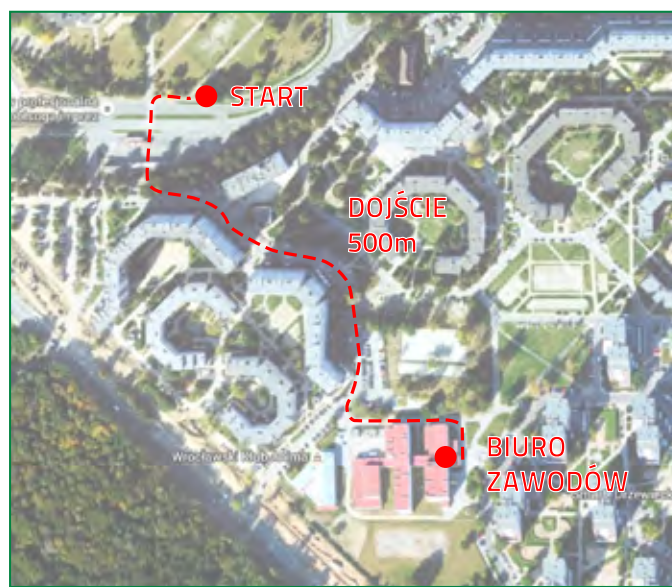
Start Interwałowy – godz. 18.30

Start i Meta będą oddalone od Biura Zawodów o 500 m. Na trasie dojścia do startu i z powrotem wszyscy zawodnicy będą przekraczać ul. Kozanowską. Prosimy o zachowanie ostrożności.

Przypominamy o „wyczyszczeniu” chipa stacji **CLEAR**, przed wejściem do strefy **STARTU**.

Przypominamy o „podbiciu” stacji **START**, po wystartowaniu.

Sczytanie chipa SI będzie można dokonać tylko w biurze zawodów. Dlatego po podbiciu puszkii meta prosimy niezwłocznie udać się do biura zawodów. To zawodnik jest odpowiedzialny za sczytanie chipa SI!



5. CENTRUM ZAWODÓW

Biuro zawodów znajduje się w Gimnazjum Nr 7 im. Tradycji Herbu Wrocławia przy ul. Kolistej 17.

W centrum zawodów będzie dostęp do toalet i szatni.

6. FORMA ZAWODÓW

Klasyczna trasa z punktami po kolei. Start interwałowy dla tras A, B, C, LS oraz MIX co 1 minutę.

Kody punktów kontrolnych wraz z opisami na mapie dla wszystkich tras.

W Biurze Zawodów dostępne będą dwa stanowiska do rejestracji, jedno dla kat: A, B, C, drugie dla MIX i Liga Szkół The World Games 2017.

Limit czasowy dla wszystkich tras wynosi **60 minut**.

7. MAPA

Osiedle Kozanów - Zachód

Skala **1:3000**

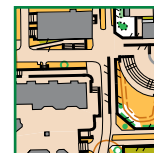

Warstwicze co **2 m**

Autor: Dawid Stefański

Format mapy: A4

Aktualizacja: X.2015 (nowa mapa)

Mapy wykonane wg. przepisów **ISSOM 2007**



8. PUNKTY KONTROLNE

Stacje SI przymocowane do małych lampionów przy wykorzystaniu drutów stalowych, w niektórych miejscach na kociołkach. Opisy punktów tylko na mapach. Obowiązują kody PK umieszczone na stacjach SI.

Organizator:



Dolnośląski
Związek
Orientacji
Sportowej

9. TEREN ZAWODÓW i UBIÓR

Osiedle Kozanów	
Typ terenu	Teren osiedla z dużą ilością terenu otwartego
Roślinność	Roślinność typowa dla tego rodzaju miejsc – pojedyncze drzewa, żywopłoty, krzaki, klomby
Przebieżność	Bardzo dobra - w razie deszczu podłoże może być śliskie
Ubiór	Buty: Zalecane buty biegowe bez kolców. Reszta ubioru: Zalecane zwykła odzież biegowa Zawody będą rozgrywane w nocy dlatego niezbędna będzie lampa, czołówka, latarka, itp

UWAGA:

TRASA PRZEBIEGAĆ BĘDZIE PRZEZ OSIEDLOWE ULICE, NA KTÓRYCH ODBYWA SIĘ RUCH KOŁOWY – APELUJEMY O OSTROŻNOŚĆ I PRZESTRZEGANIE PRZEPISÓW RUCHU DROGOWEGO

10. TRASY

Trasa	Długość	PK	Opis	Autor: Dawid Stefański
A	3000	23	Elita	- najdłuższa i najtrudniejsza trasa - dla wyczynowców
B	2500	17	Trudna	- dla wprawionych w boju, ale wciąż na początku drogi
C	1600	14	Łatwa	- dla początkujących, to może być Twoja pierwsza trasa
MIX	2300	15	Średnia	- dla drużyn do 5 osób, którzy w nocnych zmaganiach poczują się pewniej w grupie.
D	700	8	Rekreacyjna	- dla dzieci, rodziców z dziećmi, w sam raz na spacer z mapą
LS	1500	15	LIGA SZKÓŁ THE WORLD GAMES 2017 kategoria skierowana do młodzieży szkolnej biorącej udział w Projekcie Szkół na terenie Wrocławia, w kategorii może startować 1-5 osób z tej samej szkoły, start jest darmowy, zgłoszenia odbywają się przez osobny formularz	

Trasa MIX jest skierowana głównie do osób początkujących, które swoje pierwsze kroki w świecie orientacji wolą stawiać w towarzystwie, czy to przyjaciół, rodzeństwa, kogoś bardziej doświadczonego.

Jednym słowem **trasa MIX jest otwarta na wszelkie kombinacje** bez względu na wiek, płeć, umiejętności.

Jedynym ograniczeniem jest limit maksymalnie 5 osób w jednej drużynie.

Drużynie przypisany jest jeden chip, a co ważne każdy zawodnik w drużynie dostaje swoją mapę. **To wszystko w cenie 10 zł + ew. 2 zł za wypożyczenie karty SI za jedną drużynę.**

Na trasę D nie obowiązują zgłoszenia. Jest to rekreacyjna trasa, w której wystartować może każdy, w każdym momencie. Trasę pokonuje się bez wykorzystania systemu elektronicznego, w związku z tym nie jest liczony czas i nie będą publikowane wyniki. Mapy na trasę D będą do pobrania w Biurze Zawodów oraz na starcie.

11. WYNIKI

Wyniki ogłoszone będą do 24 godzin po zakończeniu zawodów na stronie www.bno.pl

12. UWAGI

- organizator zawodów nie ponosi odpowiedzialności materialnej za rzeczy zaginione podczas zawodów,
- w biurze będzie możliwość zdeponowania na czas biegu cennych rzeczy (na własną odpowiedzialność),
- zawodnicy ubezpieczają się we własnym zakresie,
- informacje odnośnie zawodów dostępne na stronie www.bno.pl
- w Centrum Zawodów obecne będą osoby w żółtych kamizelkach, które odpowiedzą na każde pytanie związane z przebiegiem zawodów oraz podstaw orientowania się w terenie,
- zawody będą rozgrywane w nocy dlatego niezbędna będzie lampa, czołówka, latarka.

Organizator:



Dolnośląski
Związek
Orientacji
Sportowej

13. ZGŁOSZENIA/PŁATNOŚĆ

ZGŁOSZENIA	ZGŁOSZENIA PRZEZ FORMULARZ ZGŁOSZENIOWY		ZGŁOSZENIA PRZEZ E-MAIL bno.wroclaw@gmail.com	
Termin zgłoszeń przez formularz upływa w niedzielę przed etapem, o godzinie 24:00, po tym terminie formularz zostanie zamknięty, potem możliwe zgłaszanie się przez e-maila.	1. Wejdź na stronę http://bno.pl dalej zakładka WNOF16 2. Wybierz formularz zgłoszeniowy adekwatny do etapu. 3. Wypełnij dane i prześlij. 4. Swoje zgłoszenie będziesz mógł sprawdzić na liście zgłoszonych		W treści maila prosimy podać: 1. Imię i Nazwisko 2. Klub 3. Rok urodzenia 4. Numer chipa lub chęć wypożyczenia 5. Trasę na której startuje (A, B, C, MIX lub LIGA SZKÓŁ)	
do piątku (godz. 24) przed zawodami	A, B, C 10 zł	MIX 20 zł	A, B, C 12 zł	MIX 22 zł
po niedzieli	formularz zamknięty		A, B, C 15 zł	MIX 25 zł
Wypożyczenie chipa SI		2 zł		

Opłata za zgubienie chipa SI organizatora wynosi 150 zł.

PŁATNOŚĆ:

Lp	OPCJA	KORZYŚCI
1	PŁATNOŚĆ W BIURZE ZAWODÓW dotychczasowy sposób płatności	+ płatność w dniu zawodów, na miejscu,
2	PŁATNOŚĆ PRZELEWEM 87 1160 2202 0000 0002 3017 7716 Dolnośląski Związek Orientacji Sportowej 50-529 Wrocław; ul. Borowska 1-3 w tytule prosimy podać imię i nazwisko, klub, trasę. Termin płatności do 16.11.2015, godz. 24	+ możliwość przybycia do Centrum Zawodów w dowolnie wybranym momencie, + możliwość odebrania chipa SI, po godzinach pracy biura (w miejscu sczytania chipa SI), + brak konieczności stania w kolejce do biura,

14. UWAGI

- organizator zawodów nie ponosi odpowiedzialności materialnej za rzeczy zaginione podczas zawodów,
- w biurze będzie możliwość zdeponowania na czas biegu cennych rzeczy (na własną odpowiedzialność),
- zawodnicy ubezpieczają się we własnym zakresie,
- informacje odnośnie zawodów dostępne na stronie www.bno.pl
- w Centrum Zawodów obecne będą osoby w żółtych kamizelkach, które odpowiedzą na każde pytanie związane z przebiegiem zawodów oraz podstaw orientowania się w terenie,
- start w zawodach równy jest z akceptacją warunków Regulaminu dostępnego na www.bno.pl

Organizator:



Dolnośląski
Związek
Orientacji
Sportowej